


Karteninhalt: Karte der Geogefahren in Niedersachsen 1 : 25 000 - Erdfall- und Senkungsgebiete







Maßstab 1 : 3 000



Legende

Karte der Geogefahren in Niedersachsen 1 : 25 000, Erdfall- und Senkungsgebiete (IGG25)

-  Einzelerdfall außerhalb erdfallgefährdetem Gebiet
-  Erdfallgefährdetes Gebiet im Karbonatkarst
-  Erdfallgefährdetes Gebiet im Sulfatkarst
-  Salzstockhochlage